

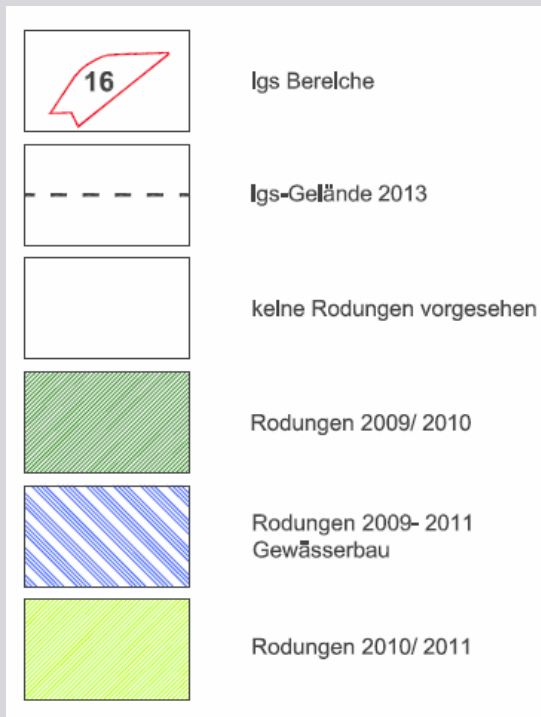
Regionalausschuss BA Mitte 09.02.2010

**Fällantrag
zur Fällsaison 2009 / 2010**



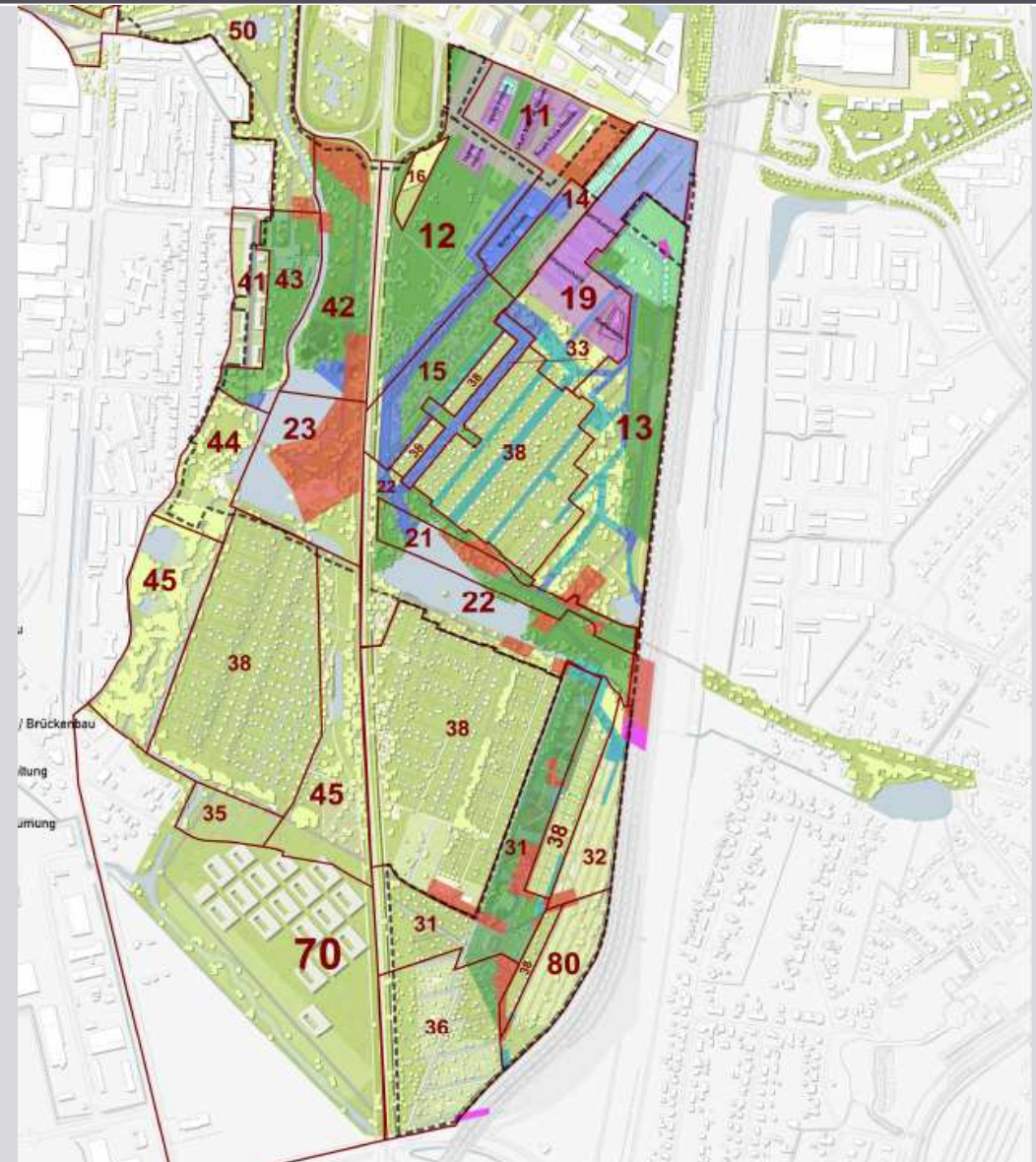
Fällantrag igs 2013 zur Fällsaison 2009 / 2010

Zeitlicher Übersichtsplan Baumrodung



Fällantrag igs 2013 zur Fällsaison 2009 / 2010

Verursacherplan Baumrodungen



Fällantrag igs 2013 zur Fällsaison 2009 / 2010

Anteil der zu fällenden Bäume bezogen auf die einzelnen Verursacher	• Landschaftsbau	586
	• Hochbau (igs, IBA, Investoren)	
	Schwimmhalle	78
	Kletterhalle	84
	Sporthallenkomplex	33
	Hybrid Houses	35
	Smart Material Houses	57
	Smart Price Houses	6
	Water Houses	1
	• Grabenausbau, Brückenbau	387
	• Grabenunterhaltung	293
	• Kampfmittelräumung	461
	• Straßenbau	197
• Lärmschutzmaßnahmen	<u>17</u>	
	2.235	

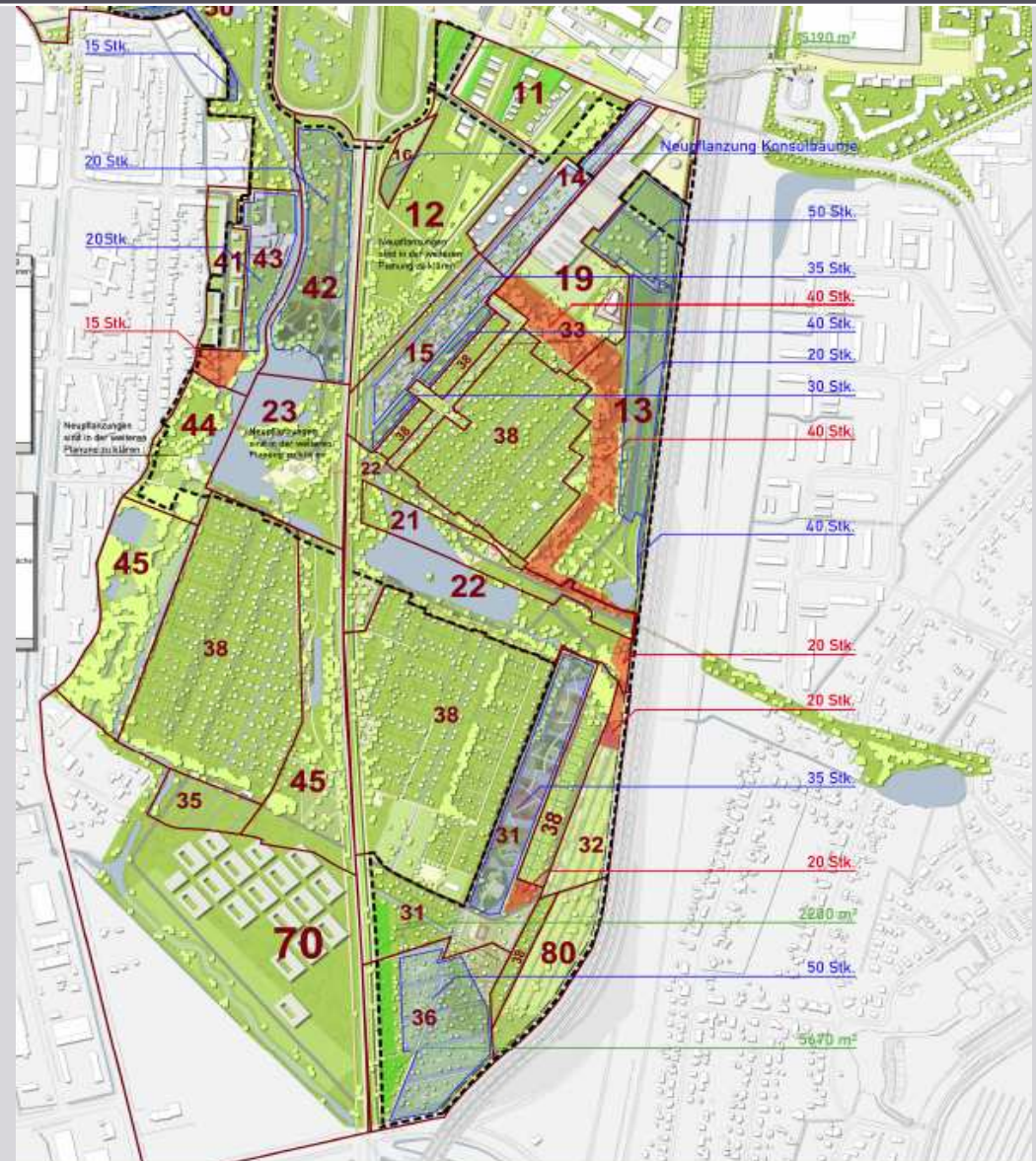
Fällantrag igs 2013 zur Fällsaison 2009 / 2010

Ersatzpflichtige Bäume bezogen auf die einzelnen Verursacher	• Landschaftsbau	477
	• Hochbau (igs, IBA, Investoren)	284
	• Grabenausbau, Brückenbau	385
	• Kampfmittelräumung	437
	• Straßenbau	188
	• Lärmschutzmaßnahmen	<u>17</u>
Summe	1.788	

Fällantrag igs 2013 zur Fällsaison 2009 / 2010

Neupflanzungen im igs Gelände

Baumneupflanzung	355 Stk.
Nachverdichtung	<u>190 Stk.</u>
Summe	545 Stk.
Flächige Pflanzungen	13.060 m ²



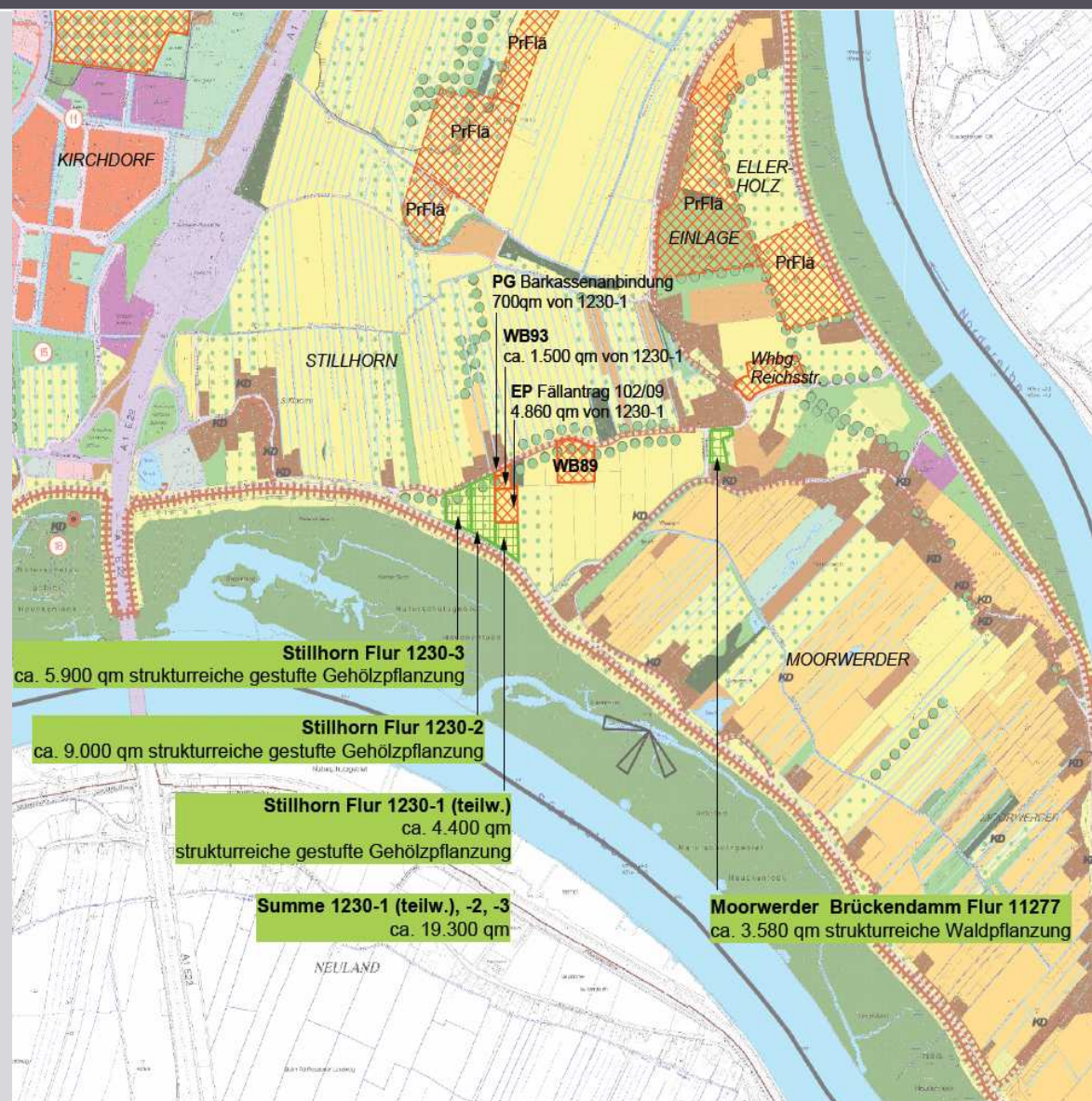
Fällantrag igs 2013 zur Fällsaison 2009 / 2010

Konzept Neupflanzungen extern

Flächige Gehölzpflanzungen

Flurstücke 1230-1 tlw.	ca. 4.400 m ²
Flurstücke 1230-2	ca. 9.000 m ²
Flurstücke 1230-3	ca. 5.900 m ²
Flurstücke 11277	ca. 3.580 m ²

Summe ca. 22.880 m²



Fällantrag igs 2013 zur Fällsaison 2009 / 2010

Gegenüberstellung	Ersatzpflicht	Ersatzpflanzung
Einzelbäume	1.788 Stk.	545 Stk.
Flächige Gehölze	-	13.060 m ² <u>22.880 m²</u>
Summe	35.940 m ²	
je 1.000 m ² wird von 40 groß-, mittel- und kleinkronigen Bäumen ausgegangen dies entspricht		<u>1.440 Stk.</u>
zzgl. ca. 340 Baumheister und Sträucher		
Summe		1.985 Stk.

Fällantrag igs 2013 zur Fällsaison 2009 / 2010

Kompensation extern

- Ersatzpflanzungen für Gehölzrodung
- Ausgleich im Zusammenhang mit den B-Plänen WB 90, 92, 93
- Ausgleich von Eingriffen im Zusammenhang mit wasserrechtlichen Verfahren
- Ausgleich für Beeinträchtigungen von gemäß § 28 HmbNatSchG geschützten Biotopen



Vielen Dank für Ihre Aufmerksamkeit!

**Entwicklung und
Gestaltung
von Landschaft**



Unzerstraße 1 - 3
22767 Hamburg

T: 040 / 38 91 28-0
F: 040 / 38 34 51

buero-hamburg
@egl-plan.de

www.egl-plan.de